

RUTAS SENDERISTAS DE TEVERGA

HAYEDO DE MONTEGRANDE CASCADA DEL XIBLU

RUTA DIDÁCTICA



FICHA TÉCNICA:

Ubicación del Sendero: Teverga
Punto de Partida: Braña de La Puerca
Punto de Llegada: Casca del Xiblu
Tipo de Recorrido: Lineal
Longitud: 3.910 metros
Duración (con paradas): 2 horas
Dificultad: Baja
Puntos de Interés: Hayedo de Montegrande – Cascada del Xiblu
Acceso: Por la AS-228, dirección al **Puerto de Ventana**. Pasado Páramo la carretera comienza la subida al Puerto. Una vez superada la Braña de La Puerca, un indicador a nuestra derecha indica el comienzo de la ruta.



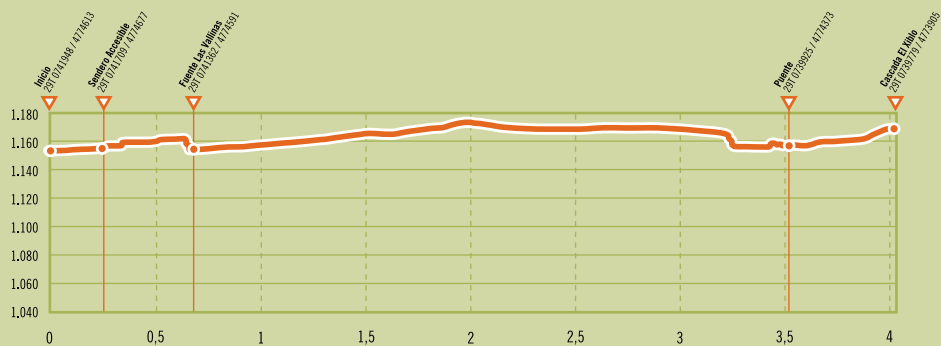


SEÑALIZACIÓN:



Asturias paraíso natural

PERFÍL DE LA RUTA Y U.T.M.



DESCRIPCIÓN DE LA RUTA

El Hayedo de Montegrande, en plena Cordillera Cantábrica, al sur del concejo de Teverga, es la tercera mancha forestal de Asturias, tras Muniellos y Peloño. La zona donde se ubica es conocida como El Privilegio, concejo independiente del de Teverga hasta 1827 compuesto por los pueblos de Páramo, La Focella y Villa del Sub; Bermudo II concedió a esta zona un privilegio en el año 1033 que decía que toda persona nacida en ese territorio sería considerada libre y noble.

Tras pasar la antigua Venta de La Puerca, un aparcamiento con varios paneles explicativos nos dan la bienvenida. El camino es una ancha pista de fácil caminar y prácticamente llana en todo su recorrido. Además, sus primeros 300 metros están adaptados para ser transitados por personas con minusvalías a través de un Sendero Accesible.

El camino discurre entre hayas, árbol por excelencia de esta zona, además de otras especies propias de la zona como el serbal, la espinera, el roble o el acebo. Entre la fauna destacan los grandes mamíferos: ciervos, corzos, rebecos, jabalíes, osos y lobos entre muchos otros dejan sus huellas por estas tierras, mientras que buitres, águilas

o azores surcan sus cielos. También hay que destacar la presencia del urogallo, especie en grave peligro de extinción.

Casi en llano, la pista discurre por las laderas de Montegrande durante poco más de 3,5 kilómetros hasta encontrarse con el cauce del río Fundil o La Verde, en las inmediaciones de La Ferвениcia; se cruza el arroyo por un puente de madera para, acto seguido continuar a la izquierda por un sendero que se introduce en el agreste Monte Braniecha. Este sendero discurre casi paralelo al río, sobre su orilla izquierda. Pronto comienza a oírse el agua de la cascada del Xiblo, en realidad tres sucesivas, siendo la más alta superior a los 30 metros de altura y el desarrollo total de más de 100m. Sin duda es en los meses del deshielo cuando más espectacular se dejan ver sus aguas.

La vuelta se realizará por el mismo camino. Hay que tener en cuenta que esta ruta tiene dos partes bien diferenciadas. Por un lado el Itinerario Didáctico, que discurre por un buen camino, y por otro el sendero hasta la cascada, bastante precario, con corrimientos de tierra (argayos en asturiano) y resbaladizo, sobre todo en la zona del Xiblo, con lo que hay que extremar las precauciones.

985 76 42 93
 turismo@aytoteverga.org
 www.infoteverga.com