

RUTAS SENDERISTAS DE TEVERGA

BRAÑAS DE VICENTURO - CUEIRO

P.R. AS
233



FICHA TÉCNICA:

Ubicación del Sendero: Teverga

Punto de Partida: Urria

Punto de Llegada: Urria

Tipo de Recorrido: Circular

Longitud: 10.700 metros

Duración (con paradas): 3 horas y media

Dificultad: Media

Puntos de Interés:

La Conca – Vicenturo – Veiga'l Prau – Braña de Taxa – Cueiro – Taxa – Urria

Acceso:

Desde Entrago se toma la carretera local TE-3 dirección a Urria, donde comienza la ruta.




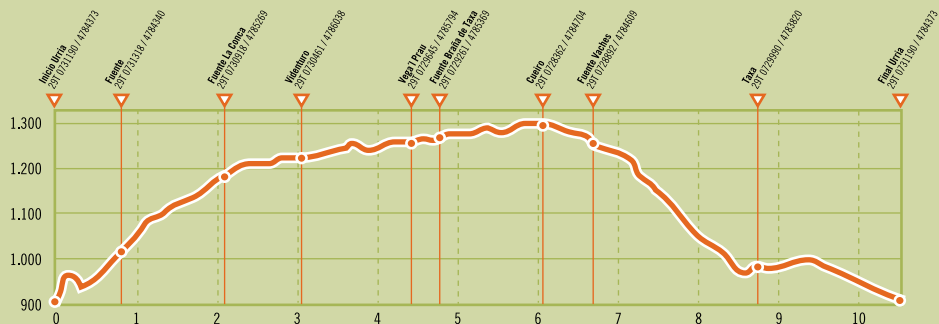


SEÑALIZACIÓN:



Asturias  paraíso natural

PERFÍL DE LA RUTA Y U.T.M.



DESCRIPCIÓN DE LA RUTA

Las Brañas de Vicenturo y Cueiro es donde tradicionalmente pasta durante el verano el ganado de los pueblos de Campiello, Taxa y Urría. Es desde este último de donde parte la ruta, a través de una empinada pista que sale al lado de la carretera, una vez pasado Urría en dirección a Taxa. La pista, aunque pendiente, es de fácil caminar, con tramos hormigonados.

Tras dejar atrás el camino que sube a las cabañas de Cogollo, pronto nos encontramos con una encrucijada de caminos, coincidiendo nuestra ruta con el GR 101.1, ramal del Camín Real de La Mesa que desde Cueiro se dirige hasta Villanueva de Santo Adriano. El ramal de la derecha se dirige hacia Marabio y la Braña Ordiales, mientras que nosotros vamos al frente, hacia Vicenturo. Tras pasar entre las cabañas de La Conca y su fuente, llegamos a La Cruz, entrada de las camperas de Vicenturo, con el Pico Redondo cerrando el horizonte.

Vicenturo es una amplia campera con varias cabañas, salpicada de numerosos espinos (*Crataegus monogyna*) y donde el modelado cárstico ha dejado su impronta con dolinas y sumideros. Cada segundo sábado de agosto se celebra romería en honor de San Vicente, cuya imagen reposa en una bocamina realizada por los vecinos. Durante todo el

verano estas praderías están repletas de ganado, lo mismo que la cercana Veiga'l Prau, a donde se llega tras cruzar Vicenturo.

La Veiga'l Prau es una gran zona de pastos, muy amplia y que cada verano se llena de reses de los vecinos pueblos. También conocida como la Braña de Taxa, presenta varias cabañas salpicadas por su extensión y una fuente, además de las ruinas de otras numerosas construcciones ganaderas.

Se sigue el camino entre La Vachina y el Sienuro hasta llegar a un cruce. Por la derecha llegamos a Cueiro, donde ya abandonamos el compartido GR 101.1. Cueiro es otra zona de pastos que además, posee enterramientos tumulares neolíticos. El primer sábado de septiembre se celebra una antigua romería, ya mencionada en documentos del siglo XV.

Desde Cueiro se regresa al cruce anterior para descender por un empedrado camino que pasa al lado de la Fuente Vaches. Este camino desemboca en una pista de hormigón de nueva factura que directamente nos lleva a Taxa, donde podemos visitar el retablo barroco de la iglesia de San Emiliano. El final de la ruta discurre por la carretera TE-3 hasta llegar de nuevo a Urría.

985 76 42 93
 turismo@aytoteverga.org
 www.infoteverga.com

